

かわ みず ぞうすい ちゅうい  
川の水の増水に注意しましょう。

いま ばしよ は  
今いる場所が晴れていても、

かわ じょうりゅう あめ ふ  
川の上流で雨が降れば

かわ みず ふ  
川の水は増えます。



サイレン

表示板

ダム放流するときは、サイレンや表示板でお知らせしますので、川から上がって下さい。

発電するときも川の水が増えます。サイレンでお知らせしますので、注意して下さい。

ダムの情報と川の水位の情報は、スマートフォンやパソコンからもみられます。裏面を参照下さい。

事故がおきたら「119」に電話しましょう。

パソコン  
スマートフォン  
でわかる



国土交通省

川の防災情報

<https://www.river.go.jp/>

国土交通省の無料情報サイトです。  
ブックマークしましょう。  
天竜川水系のダム情報・河川情報・雨量情報

1 地図から探す



市町村から探す

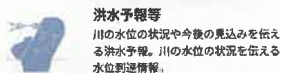


並べて見る



情報の種類から探す

行政からの発表を調べる



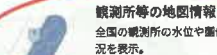
**洪水予報等**  
川の水位の状況や今後の見込みを伝える洪水予報。川の水位の状況を伝える水位到達情報。



**ダム放流通知**  
ダムの放流に関するお知らせ。

川の状況を調べる

クリック

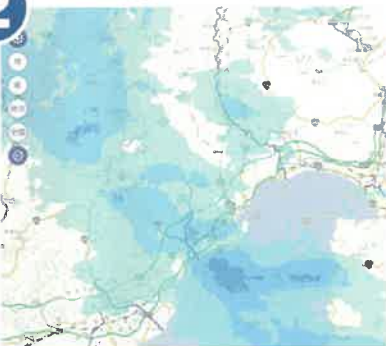


**観測所等の地図情報**  
全国の観測所の水位や画像、ダムの状況を表示。



**水害リスクライン**  
洪水の危険度の高まりを、地図上で概ね200mごと、両岸別に示した情報。

2 地図が表示されます。地図を拡大すると各地のマークが表示されます。



3 各地のマークをクリックすると観測所情報がわかります。

